



Service de Presse TCS










Vernier

Tel +41 22 417 27 16

Fax +41 22 417 23 92

www.presse.tcs.ch

Résultats du test d'appareils de navigation

									
Produit	a-rival NAV-PNC 70	Becker Active 50	Falk Neo 550	Garmin 2595 LMT	Medion GoPal X4345	Mio Spirit 687	NavGear GTX-60-3D	Navigon Flow 72 Premium	TomTom Go 1015 Live Europa
Prix env.	CHF 320.-	CHF 280.-	CHF 280.-	CHF 330.-	CHF 350.-	CHF 280.-	CHF 320.-	CHF 250.-	CHF 380.-
Cartes	Teatlas	Navteq	Navteq	Navteq	Navteq	Teatlas	Navteq	Navteq	Tomtom (Teatlas)
Ecran	7 pcs, 17.8 cm	5 pcs, 12.7 cm	5 pcs, 12.7 cm	5 pcs, 12.7 cm	4.7 pcs, 11.9 cm	5 pcs, 12.7 cm	6 pcs, 15.2 cm	5 pcs, 12.7 cm	5 pcs, 12.7 cm
Fonctions spéciales	calcul d'itinéraires alternatifs, fonction Traffic DVB-T active	itinéraires alternatifs, choix de l'itinéraire en fonction du jour et de l'heure, vision réaliste	itinéraire avec guide pour les transports publics, mise à jour des cartes 24 mois	navigation intelligente, mise à jour des cartes LiveTime Eco Route	télécommandé depuis le volant, Travel Guide, réveil antivol	choix de l'itinéraire en fonction du jour et de l'heure, guide touristique, entrée AV	mise à jour simple par carte SD, recherche sur google avec entrée AV dans portable	panorama 3D vue réaliste, assistant de changement de voie, avertisseur virages	Twitter, Expedia, TripAdvisor, Google, itinéraire en fonction de l'heure, mise à jour 24 mois Live Service
Caractéristiques: avantages et inconvénients	+introduction des adresses sans présélection des pays +couleurs agréables la nuit -chiffres trop petits malgré le grand écran (km/h) -lente 1 ^{re} prise de contact satellites -antenne TMC	+représentation photographique réaliste des giratoires/sorties d'autoroute, +division de l'écran +accu pour 2½h -signaux routiers parfois faux -boîtier sensible aux griffures	+ support magnétique compact et sans vibrations +tient compte des zones prot. environnement et fermetures saisonnières +division de écran, accu pour 2½ h -réaction un peu lente aux commandes	+image vertic./horiz., représentation réaliste 3D des carrefours +calcul rapide des itinéraires +réaction rapide aux commandes -lettres trop petites sur les représentations photographiques	+division de l'écran aux carrefours et sorties d'autoroute + tient compte des zones prot. environnement et fermetures saisonnières +guidage vocal efficace -réactions lentes en cas de changement de menu -antenne TMC	+rapide contact avec satellites +navigation intelligente -représentation lente des virages et bifurcations -réaction lente aux introductions de PI	+mise à jour très simple avec carte SD +bonne représentation graphique, mais - l'image vue de côté est difficile à déchiffrer -lenteur de la 1 ^{ère} prise de contact avec les satellites -antenne TMC	+bonne représentation graphique, dessin du terrain +saisie de données rapide et sensible +bonne représentation de l'info routière -accu pour 1½ h -s'obscurcit tardivement, et s'éclaircit tardivement	+infos routières aussi en dehors des autoroutes +rapide calcul de la route +fixation sans vibration -sans Live-Service payant, pas de réception TMC -transmet les données concernant les utilisateurs
Résultat du test	★★☆☆☆	★★★☆☆	★★★★☆	★★★★☆	★★★☆☆	★★★☆☆	★★☆☆☆	★★★★☆	★★★★☆
Distributeur www.	pcp.ch	elmedia.ch	digitec.ch	garmin.ch	onlineboss.ch	onlineboss.ch	pearl.ch	steg-electronics.ch	tomtom.ch pcp.ch