












Ufficio stampa del TCS
 Vernier
 Tel +41 22 417 27 16
 Fax +41 22 417 23 92
 www.presetcs.ch

Esito del test sugli apparecchi di navigazione

									
Prodotto	a-rival NAV-PNC 70	Becker Active 50	Falk Neo 550	Garmin 2595 LMT	Medion GoPal X4345	Mio Spirit 687	NavGear GTX-60-3D	Navigon Flow 72 Premium	TomTom Go 1015 Live Europa
Prezzo ca.	CHF 320.-	CHF 280.-	CHF 280.-	CHF 330.-	CHF 350.-	CHF 280.-	CHF 320.-	CHF 250.-	CHF 380.-
Mappe	Teleatlas	Navteq	Navteq	Navteq	Navteq	Teleatlas	Navteq	Navteq	Tomtom (Teleatlas)
Schermo	7 pollici, 17.8 cm	5 pollici, 12.7 cm	5 pollici, 12.7 cm	5 pollici, 12.7 cm	4.7 pollici, 11.9 cm	5 pollici, 12.7 cm	6 pollici, 15.2 cm	5 pollici, 12.7 cm	5 pollici, 12.7 cm
Funzioni specifiche	Calcolo dei percorsi alternativi, active Traffic funzione DVB-T	Percorsi alternativi, scelta stradale dipendente da giorno e ora Reality View	Strade con trasporti pubblici, guida, mappa update 24 mesi	Navigazione di facile apprendimento, mappa update Livetime Eco strada	Telecomando sul volante, Travel Guide, antifurto, sveglia	Sceita stradale dipendente da giorno e ora, guida, presa AV	Mappa SD update semplice, ricerca Google con cellulare, presa AV	Panorama 3D Reality View, assistente di corsia, segnalatore di curve	Twitter, Expedia TripAdvisor, Google, scelta stradale dipendente da giorno e ora, 24 mesi Live Service
Proprietà: vantaggi e svantaggi	+Introduzione della meta senza prefisso dei paesi +colori notturni piacevoli -nonostante grande schermo cifre troppo piccole (km/h) -necessita di molto tempo per il primo collegamento satellitare -antenna TMC	+Presentazioni ben visibili, foto realistiche delle rotonde/ uscite autostradali +splitscreen +batteria per 2½h -segnaletica a volte insufficiente -apparecchio soggetto a graffiature	+Supporto magnetico compatto e non soggetto a vibrazioni +tiene conto delle zone ambientali e chiusure stagionali +splitscreen, batteria per 2½ h -reazione ai comandi un po' lenta	+Immagine orizzontale/verticale, realistica visione 3D degli incroci +veloce calcolo dell'itinerario +veloce reazione alle richieste -dicitura piccola negli annunci foto realistici	+Splitscreen negli incroci e nelle partenze +tiene conto delle zone ambientali e chiusure stagionali +buona resa vocale -lunga reazione nel cambio dei menu -antenna TMC	+Veloce nel contatto satellitare +navigazione di facile apprendimento -presentazione ritardata in caso di curve e deviazioni -lungi tempi di calcolo in caso di richieste POI	+Semplici mappe update con carta SD +buona presentazione grafica, ma -vista di lato l'immagine è difficilmente leggibile -necessita molto tempo per il primo collegamento satellitare -antenna TMC	+Buona presentazione grafica, modelli di paesaggio +veloce e sensibile reazione alle richieste +buona presentazione informazioni sul traffico -batteria per 1½ h -si oscura e illumina in ritardo	+Informazioni sulle condizioni del traffico lontano dall'autostrada +veloce calcolo dell'itinerario +supporto non soggetto a vibrazioni -senza live-service a pagamento, nessuna ricezione TMC -trasmette profili di dati dell'utente
Esito del test	★★☆☆☆	★★★☆☆	★★★★☆	★★★★☆	★★★☆☆	★★★★☆	★★☆☆☆	★★★★☆	★★★★☆
Fornitore www.	pcp.ch	elmedia.ch	digitec.ch	garmin.ch	onlineboss.ch	onlineboss.ch	pearl.ch	steg-electronics.ch	tomtom.ch pcp.ch